

ПРОТОКОЛ № 2

Заседания комиссии по разработке схемы размещения гаражей, являющихся некапитальными сооружениями, либо стоянок технических или других средств передвижения инвалидов вблизи их места жительства на территории р.п. Лазарев

07 апреля 2025г.

р.п. Лазарев

Члены комиссии:

Лебедь А.Н – и. о. главы администрации городского поселения «Рабочий поселок Лазарев» Николаевского муниципального района Хабаровского края

Пяткова Е.П.–, специалист 2 категории администрации городского поселения «Рабочий поселок Лазарев» Николаевского муниципального района Хабаровского края

Бачина А.С.– специалист 1 категории администрации городского поселения «Рабочий поселок Лазарев» Николаевского муниципального района Хабаровского края

Ченкина И.Г.– главный бухгалтер администрации городского поселения «Рабочий поселок Лазарев» Николаевского муниципального района Хабаровского края;

Шадрин А.В. –представитель МУП «Мыс Лазарев» «Рабочий поселок Лазарев» Николаевского муниципального района Хабаровского края;

Камакина В.В.– представитель КГКУ «Николаевское лесничество» филиал «Лазаревское лесничество»;

Пятков М.В.- представитель ООО «Шелтэк»;

На заседании комиссии присутствуют шесть человек из семи, т.е. 90%. Комиссия является правомочной, заседание считается открытым

Вопросы для рассмотрения:

1. О включении земельных участков в схему размещения гаражей, являющихся некапитальными сооружениями, либо стоянок технических или других средств передвижения инвалидов.

Решение комиссии:

1. Включить в схему размещения гаражей, являющихся некапитальными сооружениями, либо стоянок технических или других средств передвижения инвалидов земельные участки под следующими объектами:

- некапитальный гараж, адресный ориентир: 17,5 метра на юго-восток от жилого дома д. 44 по ул. Советская, , площадью 175 кв. метра, заявитель Пенекей Надежда Юрьевна;

- некапитальный гараж, адресный ориентир: в границах улиц Набережная-Пограничная, площадью 61,0 +/- 1,56 кв. метр, заявитель Батырев Александр Сергеевич;

- стоянка для технических или других средств передвижения, адресный ориентир: в границах улицы Пограничная д.6, площадью 300 кв. метров, заявитель Дудкин Александр Андреевич.

2. Утвердить схему муниципальным правовым актом, и предоставить в пользование на основании статьи 39.36-1 Земельного Кодекса Российской Федерации земельные участки под следующими объектами:


- земельный участок с кадастровым номером 27:10:0010212:1806 площадью 61 +/- 1,56 кв. метр, имеющий адресный ориентир: в границах улиц Набережная-Пограничная, и предоставить в пользование на основании статьи 39.36-1 Земельного Кодекса Российской Федерации Батыреву Александру Сергеевичу;

- земельный участок с кадастровым номером 27:10:0010212:1801 площадью 175 кв. метра, имеющий адресный ориентир: 17,5 метра на юго-восток от жилого дома д. 44 по ул. Советская, и предоставить в пользование на основании статьи 39.36-1 Земельного Кодекса Российской Федерации Пенекей Надежде Юрьевне;

- земельный участок в кадастровом квартале 27:10:0010212 площадью 300 кв. метров, имеющий адресный ориентир: в границах улицы Пограничная д.6, и предоставить в пользование на основании статьи 39.36-1 Земельного Кодекса Российской Федерации Дудкину Александру Андреевичу.

3. Опубликовать муниципальный правовой акт на официальном сайте городского поселения «Рабочий поселок Лазарев» Николаевского района Хабаровского края
<http://lazarev-admin.ru>.

Лебедь А.В.

 /подпись/

Бачинина А.С.

 /подпись/


Пяткова Е.П.

 /подпись/


Ченкина И.Г.

 /подпись/

Шадрин А.В.

 /подпись/

Камакина В.В.

 /подпись/