




	Ходатайство об установлении публичного сервитута	
1	Министерство энергетики Российской Федерации (наименование органа, принимающего решение об установлении публичного сервитута)	
2	Сведения о лице, представившем ходатайство об установлении публичного сервитута (далее - заявитель):	
2.1	Полное наименование	Публичное акционерное общество «Газпром»
2.2	Сокращенное наименование	ПАО «Газпром»
2.3	Организационно-правовая форма	Публичное акционерное общество
2.4	Почтовый адрес (индекс, субъект Российской Федерации, населенный пункт, улица, дом)	197229, г. Санкт-Петербург, вн. тер. г., Муниципальный округ Лахта-Ольгино, пр-кт Лахтинский, д. 2, к. 3, стр. 1
2.5	Адрес электронной почты	gazprom@gazprom.ru
2.6	ОГРН	1027700070518
2.7	ИНН	7736050003
3	Сведения о представителе заявителя:	
3.1	Фамилия	Фарафонов
	Имя	Алексей
	Отчество (при наличии)	Викторович
3.2	Адрес электронной почты (при наличии)	officetomsk@invest.gazprom.ru
3.3	Телефон	+7 (3822) 605-771
3.4	Наименование и реквизиты документа, подтверждающего полномочия представителя заявителя	Доверенность от 09.12.2019 № 01/04/04-695д, удостоверенная нотариусом нотариального округа Санкт-Петербурга Захаровым Николаем Викторовичем, зарегистрированная в реестре № 78/98-н/78-2019-3-3542. Доверенность от 21.07.2021 № ГП-1440, удостоверенная нотариусом нотариального округа Санкт-Петербурга Козловым Кириллом Викторовичем, зарегистрированная в реестре с № 78/130-н/78-2021-5-1288.
4	Прошу установить публичный сервитут в отношении земель и земельных участков в целях строительства, эксплуатации линейного объекта системы газоснабжения федерального значения «Газопроводы-отводы МГ Сахалин - Хабаровск - Владивосток для подключения объектов газификации Хабаровского края» Этап 2. Газопровод-отвод от МГ Сахалин-Хабаровск-Владивосток до газопровода-отвода к ГРС «Лазарев» (в соответствии с пунктом 1 статьи 39.37 Земельного кодекса Российской Федерации).	
5	Испрашиваемый срок публичного сервитута	49 лет
6	Срок, в течение которого использование земельного участка (его части) и (или) расположенного на нем объекта недвижимости в соответствии с их разрешенным использованием будет в соответствии с подпунктом 4 пункта 1 статьи 39.41 Земельного кодекса Российской Федерации невозможно или существенно затруднено в связи с осуществлением деятельности, для обеспечения которой устанавливается публичный сервитут (при возникновении таких обстоятельств): 11 (одиннадцать) месяцев. Не более 11 месяцев по земельным участкам, предоставленным или принадлежащим гражданам, юридическим лицам.	
7	Обоснование необходимости установления публичного сервитута: 1. Схема территориального планирования Российской Федерации в области	

№ 4467
28.01.2024
4+6+рек

	<p>федерального транспорта (в части трубопроводного транспорта), утвержденная распоряжением Правительства Российской Федерации от 6 мая 2015 г. №816-р (пункт 298, Приложение №4);</p> <p>2. Документация по планировке территории для размещения объекта трубопроводного транспорта федерального значения «Газопроводы-отводы МГ Сахалин – Хабаровск – Владивосток для подключения объектов газификации Хабаровского края» Этап 2. Газопровод-отвод от МГ Сахалин-Хабаровск-Владивосток до газопровода-отвода к ГРС «Лазарев», утвержденная Приказом Министерства энергетики Российской Федерации от 16.10.2023 № 276тд.</p>		
8	<p>Сведения о правообладателе инженерного сооружения, которое переносится в связи с изъятием земельного участка для государственных или муниципальных нужд, а также о правообладателе инженерного сооружения, являющегося линейным объектом, реконструкция, капитальный ремонт которого (реконструкция, капитальный ремонт участков (частей) которого) осуществляются в связи с планируемым строительством, реконструкцией, капитальным ремонтом объектов капитального строительства, в случае, если заявитель не является правообладателем указанного инженерного сооружения (в данном случае указываются сведения в объеме, предусмотренном строкой 2 настоящей формы) (заполняется в случае, если ходатайство об установлении публичного сервитута подается с целью установления публичного сервитута в целях реконструкции инженерного сооружения, являющегося линейным объектом, реконструкции его участка (части), которое переносится в связи с изъятием такого земельного участка для государственных или муниципальных нужд, а также если ходатайство об установлении публичного сервитута подается с целью установления публичного сервитута в целях реконструкции, капитального ремонта инженерного сооружения, являющегося линейным объектом, реконструкции, капитального ремонта его участков (частей) не требуется к заполнению.</p>		
9	<p>Кадастровые номера земельных участков (при их наличии), в отношении которых подано ходатайство об установлении публичного сервитута, адреса или иное описание местоположения таких земельных участков</p>	<p>27:10:0010216:15 (ЕЗП 27:10:0000000:19)</p>	<p>Местоположение установлено относительно ориентира, расположенного за пределами участка. Ориентир п. Виданово. Участок находится примерно в 1 км, по направлению на запад от ориентира. Почтовый адрес ориентира: Хабаровский край, р-н Николаевский</p>
		<p>27:10:0010212:389 (ЕЗП 27:10:0010212:386)</p>	<p>край Хабаровский, р-н Николаевский, рп. Лазарев</p>
		<p>27:10:0010212:387</p>	<p>Хабаровский край, р-н Николаевский, рп. Лазарев, ул. Школьная, 10а</p>

		27:10:0010216:22	Местоположение установлено относительно ориентира, расположенного за пределами участка. Ориентир мыс Каменный. Участок находится примерно в 2000 м, по направлению на юго-запад от ориентира. Почтовый адрес ориентира: Хабаровский край, р-н Николаевский
		27:10:0000000:15	Хабаровский край, р-н Николаевский, Лазаревское лесничество: Нижне-Амурское участковое лесничество, кварталы 1-374, Лазаревское участковое лесничество, кварталы 1-169, Нигирьское участковое лесничество, кварталы 1-181
		27:10:0010210	Хабаровский край, р-н Николаевский
		27:10:0010212	край Хабаровский, р-н Николаевский, рп. Лазарев
		27:10:0010216	край Хабаровский, р-н Николаевский
		27:10:0010211	Хабаровский край, р-н Николаевский, с. Нигирь
10	Право, на котором инженерное сооружение принадлежит заявителю (если подано ходатайство об установлении публичного сервитута для реконструкции, капитального ремонта или эксплуатации указанного инженерного сооружения, реконструкции или капитального ремонта участка (части) инженерного сооружения, являющегося линейным объектом) -		
11	Сведения о способах представления результатов рассмотрения ходатайства:		
	в виде электронного документа, который направляется уполномоченным органом заявителю посредством электронной почты	да (да/нет)	
	в виде бумажного документа, который заявитель получает непосредственно при личном обращении или посредством почтового отправления	нет (да/нет)	
12	Документы, прилагаемые к ходатайству: 1. Графическое описание местоположения границ публичного сервитута и перечень координат характерных точек этих границ в системе координат, установленной для ведения Единого государственного реестра недвижимости: 2. Схема расположения границ публичного сервитута в виде файла в формате PDF в полноцветном режиме с разрешением не менее 300 dpi в масштабе, обеспечивающем читаемость местоположения характерных точек.		

	<p>3. Описание местоположения границ публичного сервитута, содержащего координаты характерных точек границ публичного сервитута, в виде файла в формате XML, созданного с использованием XML-схем, обеспечивающих считывание и контроль представленных данных.</p> <p>4. График проведения работ в целях строительства, реконструкции, эксплуатации линейного объекта системы газоснабжения федерального значения «Газопроводы-отводы МГ Сахалин-Хабаровск-Владивосток для подключения объектов газификации Хабаровского края» Этап 2. Газопровод-отвод от МГ Сахалин-Хабаровск-Владивосток до газопровода-отвода к ГРС «Лазарев».</p> <p>5. Копия доверенности от 09.12.2019 № 01/04/04-695д.</p> <p>6. Копия доверенности от 21.07.2021 № ГП-1440.</p>			
13	<p>Подтверждаю согласие на обработку персональных данных (сбор, систематизацию, накопление, хранение, уточнение (обновление, изменение), использование, распространение (в том числе передачу), обезличивание, блокирование, уничтожение персональных данных, а также иных действий, необходимых для обработки персональных данных в соответствии с законодательством Российской Федерации), в том числе в автоматизированном режиме</p>			
14	<p>Подтверждаю, что сведения, указанные в настоящем ходатайстве, на дату представления ходатайства достоверны; документы (копии документов) и содержащиеся в них сведения соответствуют требованиям, установленным статьей 39.41 Земельного кодекса Российской Федерации</p>			
15	<p>Подпись: Дата:</p>			
	<table border="0" style="width: 100%;"> <tr> <td style="text-align: center; width: 33%;"> (подпись)</td> <td style="text-align: center; width: 33%;">А.В. Фарафонов (инициалы, фамилия)</td> <td style="text-align: center; width: 33%;">"23" 01 2024 г.</td> </tr> </table>	 (подпись)	А.В. Фарафонов (инициалы, фамилия)	"23" 01 2024 г.
 (подпись)	А.В. Фарафонов (инициалы, фамилия)	"23" 01 2024 г.		